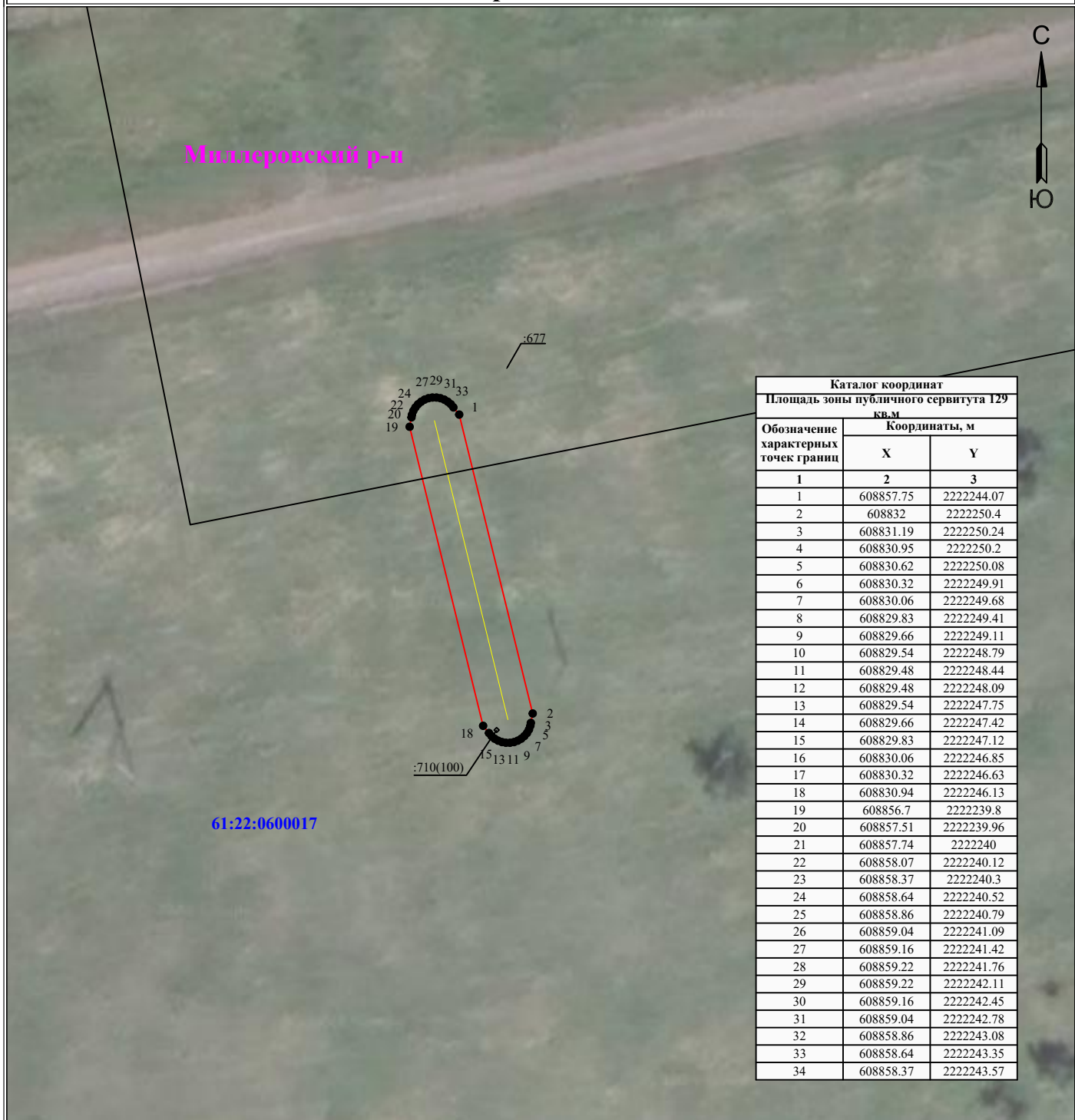


**Схема расположения границ публичного сервитута
для эксплуатации объекта
ВЛ 10 кВ от опоры №56 ВЛ 10 кВ №4 ПС Волошинская
(наименование объекта)**






План границ объекта

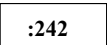




| Каталог координат | | |
|--|---------------|------------|
| Площадь зоны публичного сервитута 129 кв.м | | |
| Обозначение характерных точек границ | Координаты, м | |
| | X | Y |
| 1 | 2 | 3 |
| 1 | 608857.75 | 2222244.07 |
| 2 | 608832 | 2222250.4 |
| 3 | 608831.19 | 2222250.24 |
| 4 | 608830.95 | 2222250.2 |
| 5 | 608830.62 | 2222250.08 |
| 6 | 608830.32 | 2222249.91 |
| 7 | 608830.06 | 2222249.68 |
| 8 | 608829.83 | 2222249.41 |
| 9 | 608829.66 | 2222249.11 |
| 10 | 608829.54 | 2222248.79 |
| 11 | 608829.48 | 2222248.44 |
| 12 | 608829.48 | 2222248.09 |
| 13 | 608829.54 | 2222247.75 |
| 14 | 608829.66 | 2222247.42 |
| 15 | 608829.83 | 2222247.12 |
| 16 | 608830.06 | 2222246.85 |
| 17 | 608830.32 | 2222246.63 |
| 18 | 608830.94 | 2222246.13 |
| 19 | 608856.7 | 2222239.8 |
| 20 | 608857.51 | 2222239.96 |
| 21 | 608857.74 | 2222240 |
| 22 | 608858.07 | 2222240.12 |
| 23 | 608858.37 | 2222240.3 |
| 24 | 608858.64 | 2222240.52 |
| 25 | 608858.86 | 2222240.79 |
| 26 | 608859.04 | 2222241.09 |
| 27 | 608859.16 | 2222241.42 |
| 28 | 608859.22 | 2222241.76 |
| 29 | 608859.22 | 2222242.11 |
| 30 | 608859.16 | 2222242.45 |
| 31 | 608859.04 | 2222242.78 |
| 32 | 608858.86 | 2222243.08 |
| 33 | 608858.64 | 2222243.35 |
| 34 | 608858.37 | 2222243.57 |

Используемые условные знаки и обозначения:

Масштаб 1:500

-  - обозначение характерной точки границы устанавливаемого публичного сервитута
-  - границы земельных участков, попадающих в зону публичного сервитута
-  - граница кадастрового квартала
-  - номер кадастрового квартала
-  - ось линии

-  - кадастровый номер ЗУ
-  - граница устанавливаемого публичного сервитута
-  - наименование населенного пункта